

СЛУЖБЕНИ ЛИСТ

ОПШТИНЕ ВРБАС

БРОЈ 23. ВРБАС 12. ДЕЦЕМБАР 2025. ГОДИНА LIX

69.

На основу члана 99. став 5. Закона о планирању и изградњи („Службени гласник Републике Србије“, број 72/2009, 81/2009 - испр., 64/2010 - одлука УС, 24/2011, 121/2012, 42/2013 - одлука УС, 50/2013 - одлука УС, 98/2013 - одлука УС, 132/2014, 145/2014, 83/2018, 31/2019, 37/2019 - др. закон, 9/2020, 52/2021, 62/2023 и 91/2025), члана 5. Одлуке о грађевинском земљишту у јавној својини општине Врбас („Службени лист општине Врбас“, број 18/2016, 26/2017 и 15/2019) и члана 36. и 119. Статута општине Врбас („Службени лист општине Врбас“, број 26/2018, 9/2022 и и 6/2025), Скупштина општине Врбас, на седници одржаној 12. децембра 2025. године, донела је

ОДЛУКУ

О ДОНОШЕЊУ ПРОГРАМА ОТУЂЕЊА ГРАЂЕВИНСКОГ ЗЕМЉИШТА У ЈАВНОЈ СВОЈИНИ У ОПШТИНИ ВРБАС ЗА 2026. ГОДИНУ

Члан 1.

Овом Одлуком доноси се Програм отуђења грађевинског земљишта у јавној својини у општини Врбас за 2026. годину.

Члан 2.

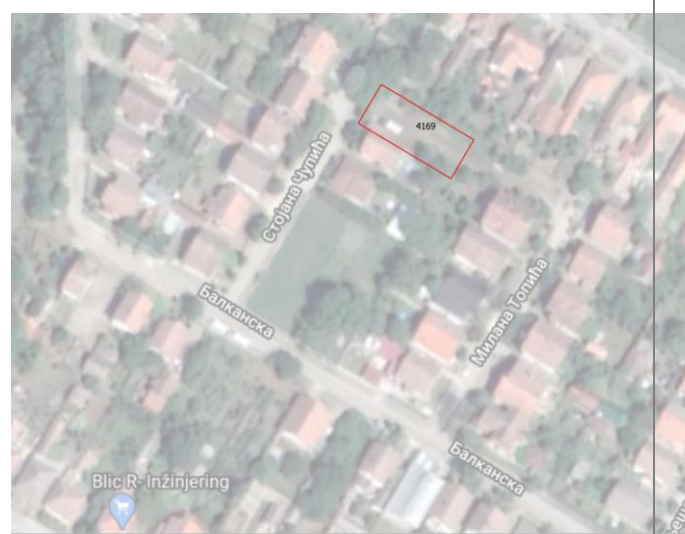
Предмет отуђења грађевинског земљишта у јавној својини по тржишним условима су следеће грађевинске парцеле:

К.О. Врбас-град: 4169, 4167, 10886/5, 10886/6, 10886/7, 10886/8, 10886/9, 4508, 8350/1, 8351/3, 8862/2


К.О. Равно Село: 1201, 1707, 2433/11, 2433/10, 2433/9, 2433/8, 2433/7, 2433/6, 2433/5, 2433/4, 2433/3

К.О. Савино Село: 215/1

Општина / Катастарска општина	Врбас /Врбас-град
Број парцеле	4169
Власник	општина Врбас
Потес/Улица	Стојана Чупића
Блок	блок "10"
Планирана намена	Породично становање
Површина	511 м ²
Плански основ	План генералне регулације за насељено место Врбас (Сл.лист општине Врбас 3/11, 11/14)
Услов за добијање локацијских услова	План генералне регулације
Издавањем локацијских услова директно из планског документа	Да
Правила грађења и смернице из усвојеног планског документа или смернице за израду новог планског документа	План генералне регулације за насељено место Врбас (Сл.лист општине Врбас 3/11, 11/14)
Намена зоне	У зони породичног становања дозвољена је изградња: породичних стамбених објеката, стамбено-пословних објеката, пословних објеката, објеката услужног занатства, помоћних објеката, објеката јавне намене, верских објеката, спомен обележја, спортско рекреативних објеката, објеката социјалне заштите, објеката у функцији културе, здравства, образовања и слично.
Максимални индекс заузетости	50%, а за угаоне парцеле 60%
Дозвољена спратност	По+П+1+Пк
Саобраћајница	Да
Електрична енергија	НН- да
Водовод	Да
Канализација (употребљених вода, не АТК)	Да
Гас	Да
Тротоар	Да



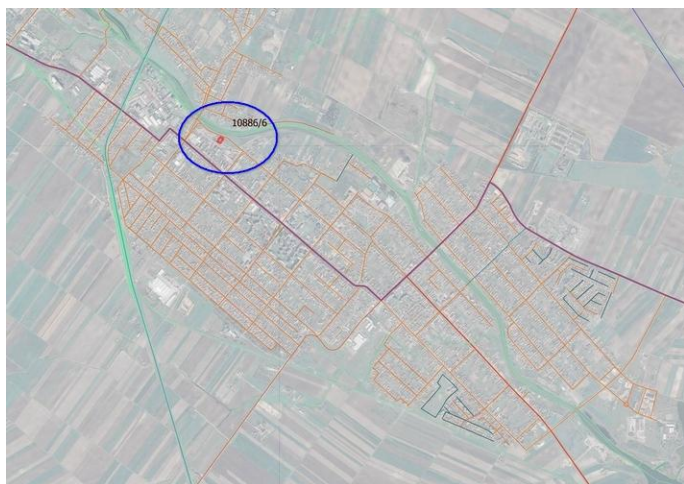
Општина / Катастарска општина	Врбас /Врбас-град
Број парцеле	4167
Власник	општина Врбас
Потес/Улица	Милана Топлице
Блок	блок "10"
Планирана намена	Породично становање
Површина	511 м ²
Плански основ	План генералне регулације за насељено место Врбас (Сл.лист општине Врбас 3/11, 11/14)
Услов за добијање локацијских услова	План генералне регулације
Издавањем локацијских услова директно из планског документа	Да
Правила грађења и смернице из усвојеног планског документа или смернице за израду новог планског документа	План генералне регулације за насељено место Врбас (Сл.лист општине Врбас 3/11, 11/14)
Намена зоне	У зони породичног становања дозвољена је изградња: породичних стамбених објеката, стамбено-пословних објеката, пословних објеката, објеката услужног занатства, помоћних објеката, објеката јавне намене, верских објеката, спомен обележја, спортско рекреативних објеката, објеката социјалне заштите, објеката у функцији културе, здравства, образовања и слично.
Максимални индекс заузетости	50%, а за угаоне парцеле 60%
Дозвољена спратност	По+П+1+Пк
Саобраћајница	Да
Електрична енергија	НН- да
Водовод	Да
Канализација (употребљених вода, не АТК)	Да
Гас	Да
Тротоар	Да



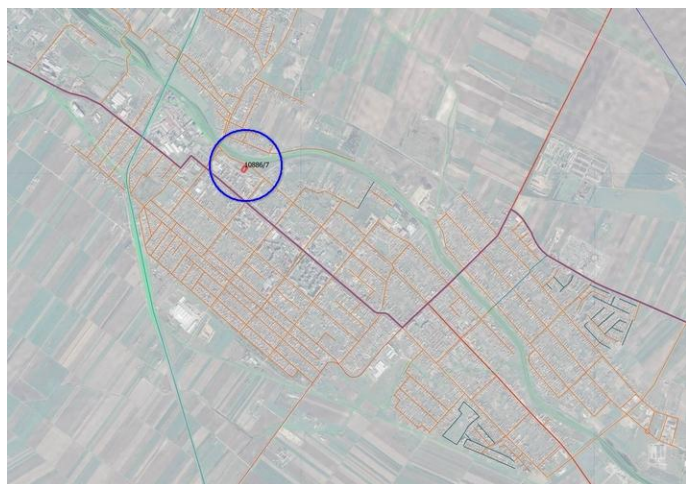
Општина / Катастарска општина	Врбас /Врбас-град
Број парцеле	10886/5
Власник	општина Врбас
Потес/Улица	Народног фронта
Блок	блок "21"
Планирана намена	Пословна зона
Површина	955 м ²
Плански основ	План генералне регулације за насељено место Врбас (Сл.лист општине Врбас 3/11, 11/14)
Услов за добијање локацијских услова	План генералне регулације
Издавањем локацијских услова директно из планског документа	Да
Правила грађења и смернице из усвојеног планског документа или смернице за израду новог планског документа	План генералне регулације за насељено место Врбас (Сл.лист општине Врбас 3/11, 11/14)
Намена зоне	У пословној зони је дозвољена изградња пословног простора и то за потребе: производње, складиштења, трговине, угоститељства, занаства, пословања, администрације, културе, здравства, спорта, рекреације, културе, образовања и слично, као и објеката породичног становања.
Максимални индекс заузетости	60% рачунајући објекте високоградње
Дозвољена спратност	По+П+2
Саобраћајница	Да
Електрична енергија	ВН - МБТС Домаћа НН - да
Водовод	Нема изграђене водоводне мреже. Могућа изградња јавне водоводне мреже, формирањем кружног тока,прикључењем на вод.мр. АС 100 у ул. Б.Томовића и 5.пролетерске
Канализација (употребљених вода, не АТК)	PVC 250mm, на ≈40 m од парцеле.
Гас	На наведеном нема разведена дистрибутивна гасна мрежа.Најближа деоница улица Буде Томовића прикључењем на ниски притисак од 1-4бар, и деоница уз криви мост на мрежу средњег притиска 6-16бар.
Тротоар	Не



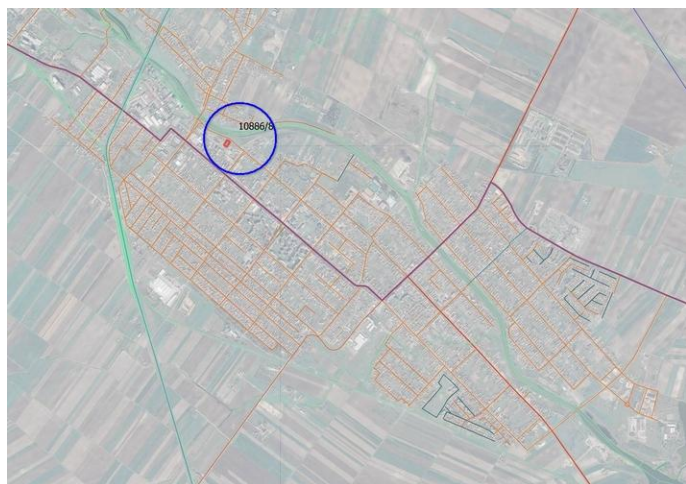
Општина / Катастарска општина	Врбас /Врбас-град
Број парцеле	10886/6
Власник	општина Врбас
Потес/Улица	Народног фронта
Блок	блок "21"
Планирана намена	Пословна зона
Површина	1049 м ²
Плански основ	План генералне регулације за насељено место Врбас (Сл.лист општине Врбас 3/11, 11/14)
Услов за добијање локацијских услова	План генералне регулације
Издавањем локацијских услова директно из планског документа	Да
Правила грађења и смернице из усвојеног планског документа или смернице за израду новог планског документа	План генералне регулације за насељено место Врбас (Сл.лист општине Врбас 3/11, 11/14)
Намена зоне	У пословној зони је дозвољена изградња пословног простора и то за потребе: производње, складиштења, трговине, угоститељства, занаства, пословања, администрације, културе, здравства, спорта, рекреације, културе, образовања и слично, као и објеката породичног становања.
Максимални индекс заузетости	60% рачунајући објекте високоградње
Дозвољена спратност	По+П+2
Саобраћајница	Да
Електрична енергија	ВН - МБТС Домаћа НН - да
Водовод	Нема изграђене водоводне мреже. Могућа изградња јавне водоводне мреже, формирањем кружног тока,прикључењем на вод.мр. АС 100 у ул. Б.Томовића и 5.пролетерске
Канализација (употребљених вода, не АТК)	PVC 250mm, на ≈40 m од парцеле.
Гас	На наведеном нема разведена дистрибутивна гасна мрежа.Најближа деоница улица Буде Томовића прикључењем на ниски притисак од 1-4бар, и деоница уз криви мост на мрежу средњег притиска 6-16бар.
Тротоар	Не



Општина / Катастарска општина	Врбас /Врбас-град
Број парцеле	10886/7
Власник	општина Врбас
Потес/Улица	Народног фронта
Блок	блок "21"
Планирана намена	Пословна зона
Површина	1129 м ²
Плански основ	План генералне регулације за насељено место Врбас (Сл.лист општине Врбас 3/11, 11/14)
Услов за добијање локацијских услова	План генералне регулације
Издавањем локацијских услова директно из планског документа	Да
Правила грађења и смернице из усвојеног планског документа или смернице за израду новог планског документа	План генералне регулације за насељено место Врбас (Сл.лист општине Врбас 3/11, 11/14)
Намена зоне	У пословној зони је дозвољена изградња пословног простора и то за потребе: производње, складиштења, трговине, угоститељства, занаства, пословања, администрације, културе, здравства, спорта, рекреације, културе, образовања и слично, као и објеката породичног становања.
Максимални индекс заузетости	60% рачунајући објекте високоградње
Дозвољена спратност	По+П+2
Саобраћајница	Да
Електрична енергија	ВН - МБТС Домаћа НН - да
Водовод	Нема изграђене водоводне мреже. Могућа изградња јавне водоводне мреже, формирањем кружног тока,прикључењем на вод.мр. АС 100 у ул. Б.Томовића и 5.пролетерске
Канализација (употребљених вода, не АТК)	PVC 250mm, на ≈30 m од парцеле.
Гас	На наведеном нема разведена дистрибутивна гасна мрежа.Најближа деоница улица Буде Томовића прикључењем на ниски притисак од 1-4бар, и деоница уз криви мост на мрежу средњег притиска 6-16бар.
Тротоар	Не



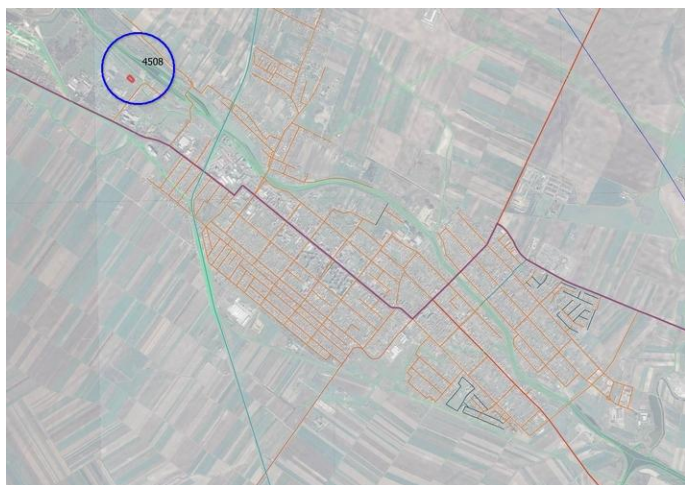
Општина / Катастарска општина	Врбас /Врбас-град
Број парцеле	10886/8
Власник	општина Врбас
Потес/Улица	Народног фронта
Блок	блок "21"
Планирана намена	Пословна зона
Површина	1151 м ²
Плански основ	План генералне регулације за насељено место Врбас (Сл.лист општине Врбас 3/11, 11/14)
Услов за добијање локацијских услова	План генералне регулације
Издавањем локацијских услова директно из планског документа	Да
Правила грађења и смернице из усвојеног планског документа или смернице за израду новог планског документа	План генералне регулације за насељено место Врбас (Сл.лист општине Врбас 3/11, 11/14)
Намена зоне	У пословној зони је дозвољена изградња пословног простора и то за потребе: производње, складиштења, трговине, угоститељства, занаства, пословања, администрације, културе, здравства, спорта, рекреације, културе, образовања и слично, као и објеката породичног становања.
Максимални индекс заузетости	60% рачунајући објекте високоградње
Дозвољена спратност	По+П+2
Саобраћајница	Да
Електрична енергија	ВН - МБТС Домаћа НН - да
Водовод	Нема изграђене водоводне мреже. Могућа изградња јавне водоводне мреже, формирањем кружног тока,прикључењем на вод.мр. АС 100 у ул. Б.Томовића и 5.пролетерске
Канализација (употребљених вода, не АТК)	PVC 250mm, на ≈20 m од парцеле.
Гас	На наведеном нема разведена дистрибутивна гасна мрежа.Најближа деоница улица Буде Томовића прикључењем на ниски притисак од 1-4бар, и деоница уз криви мост на мрежу средњег притиска 6-16бар.
Тротоар	Не



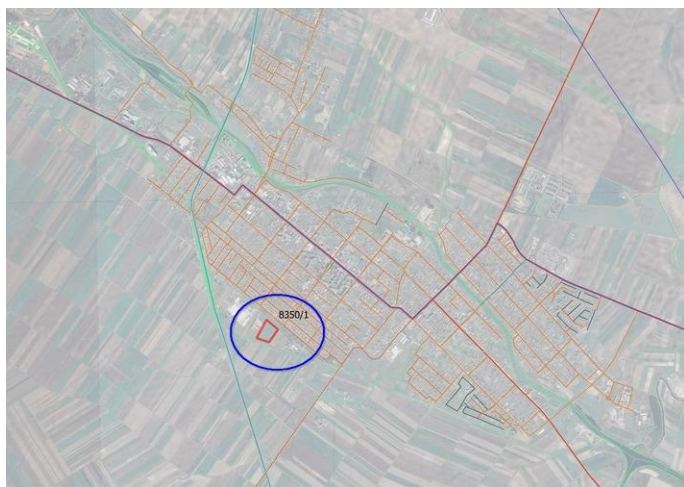
Општина / Катастарска општина	Врбас /Врбас-град
Број парцеле	10886/9
Власник	општина Врбас
Потес/Улица	Народног фронта
Блок	блок "21"
Планирана намена	Пословна зона
Површина	1019 м ²
Плански основ	План генералне регулације за насељено место Врбас (Сл.лист општине Врбас 3/11, 11/14)
Услов за добијање локацијских услова	План генералне регулације
Издавањем локацијских услова директно из планског документа	Да
Правила грађења и смернице из усвојеног планског документа или смернице за израду новог планског документа	План генералне регулације за насељено место Врбас (Сл.лист општине Врбас 3/11, 11/14)
Намена зоне	У пословној зони је дозвољена изградња пословног простора и то за потребе: производње, складиштења, трговине, угоститељства, занаства, пословања, администрације, културе, здравства, спорта, рекреације, културе, образовања и слично, као и објеката породичног становања.
Максимални индекс заузетости	60% рачунајући објекте високоградње
Дозвољена спратност	По+П+2
Саобраћајница	Да
Електрична енергија	ВН - МБТС Домаћа НН - да
Водовод	Нема изграђене водоводне мреже. Могућа изградња јавне водоводне мреже, формирањем кружног тока,прикључењем на вод.мр. АС 100 у ул. Б.Томовића и 5.пролетерске
Канализација (употребљених вода, не АТК)	PVC 250mm, на ≈15 m од парцеле.
Гас	На наведеном нема разведена дистрибутивна гасна мрежа.Најближа деоница улица Буде Томовића прикључењем на ниски притисак од 1-4бар, и деоница уз криви мост на мрежу средњег притиска 6-16бар.
Тротоар	Не



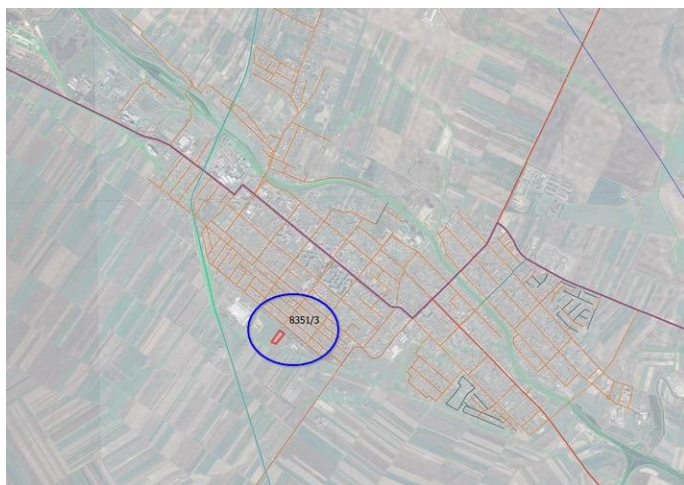
Општина / Катастарска општина	Врбас /Врбас-град
Број парцеле	4508
Власник	општина Врбас
Потес/Улица	Колонија кудељаре
Блок	блок"2"
Планирана намена	Радна зона
Површина	1903 м ²
Плански основ	План генералне регулације за насељено место Врбас (Сл.лист општине Врбас 3/11, 11/14)
Услов за добијање локацијских услова	План генералне регулације
Издавањем локацијских услова директно из планског документа	Да
Правила грађења и смернице из усвојеног планског документа или смернице за израду новог планског документа	План генералне регулације за насељено место Врбас (Сл.лист општине Врбас 3/11, 11/14)
Намена зоне	У радним зонама лоцираће се делатности које захтевају веће просторе и које негативно утичу на околину привредни, складишни, услужни и слични објекти. Ови комплекси ће се реализовати на основу планова детаљне регулације уз израду студије процене утицаја на животну средину за потенцијалне загађиваче.
Максимални индекс заузетости	70% рачунајући објекте високоградње, мин.20% зелених површина
Дозвољена спратност	производни и складишни високо приземље, По+П+2
Саобраћајница	Да
Електрична енергија	ВН- стс Кудељара НН Ул. Милетићева
Водовод	АС 100mm у ул. Колонија Кудељаре, на ≈ 90м од парцеле.
Канализација (употребљених вода, не АТК)	Није изграђена канализациона мрежа.
Гас	Да, прикључење из Милетићеве улице на гасовод средњег притиска уколико се ради о индустријском објекту.
Тротоар	Не



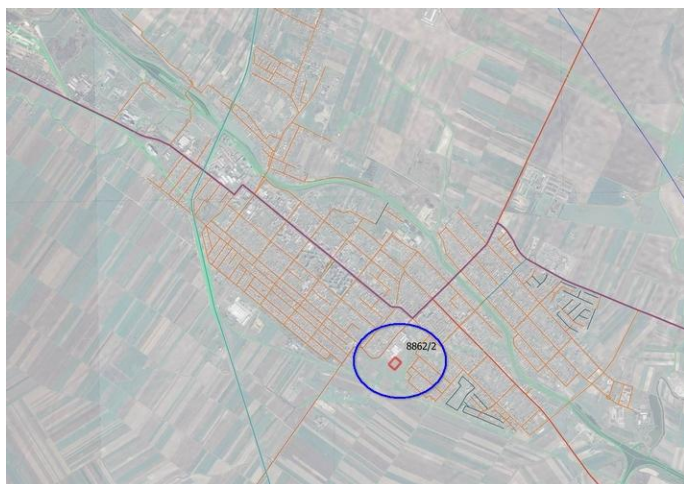
Општина / Катастарска општина	Врбас /Врбас-град
Број парцеле	8350/1
Власник	општина Врбас
Потес/Улица	Лазе Костића
Блок	блок"31"
Планирана намена	Радна зона
Површина	23384 м ²
Плански основ	План генералне регулације за насељено место Врбас (Сл.лист општине Врбас 3/11, 11/14)
Услов за добијање локацијских услова	Израда плана детаљне регулације
Издавањем локацијских услова директно из планског документа	Не
Правила грађења и смернице из усвојеног планског документа или смернице за израду новог планског документа	Смернице за израду новог планског документа
Намена зоне	У радним зонама лоцираће се делатности које захтевају веће просторе и које негативно утичу на околину привредни, складишни, услужни и слични објекти. Ови комплекси ће се реализовати на основу планова детаљне регулације уз израду студије процене утицаја на животну средину за потенцијалне загађиваче.
Максимални индекс заузетости	70% рачунајући објекте високоградње, мин.20% зелених површина
Дозвољена спратност	Производни и складишни високо приземље, По+П+2
Саобраћајница	Не
Електрична енергија	ВН- ул И.Л.Рибара и ЗТС Војводина промет НН- ул Лазе Костића
Водовод	АС 100mm у ул. Л. Костића на ≈ 80m североисточно
Канализација (употребљених вода, не АТК)	Колектор АВ DN 1200, на ≈20m од парцеле, према ул. Л.Костића или PVC 250mm у ул. Л. Костића на око 80m североисточно
Гас	Да, из улице Иве Лоле Рибара за мање капацитете и за веће капацитете из улице угао Густава Крклеца Лазе Костића са прикључног вода Куцура – Врбас-С. Село
Тротоар	Не



Општина / Катастарска општина	Врбас /Врбас-град
Број парцеле	8351/3
Власник	општина Врбас
Потес/Улица	Лаза Костића
Блок	блок"31"
Планирана намена	Радна зона
Површина	6548 м ²
Плански основ	План генералне регулације за насељено место Врбас (Сл.лист општине Врбас 3/11, 11/14)
Услов за добијање локацијских услова	Израда плана детаљне регулације
Издавањем локацијских услова директно из планског документа	Не
Правила грађења и смернице из усвојеног планског документа или смернице за израду новог планског документа	Смернице за израду новог планског документа
Намена зоне	У радним зонама лоцираће се делатности које захтевају веће просторе и које негативно утичу на околину привредни, складишни, услужни и слични објекти. Ови комплекси ће се реализовати на основу планова детаљне регулације уз израду студије процене утицаја на животну средину за потенцијалне загађиваче.
Максимални индекс заузетости	70% рачунајући објекте високоградње, мин.20% зелених површина
Дозвољена спратност	Производни и складишни високо приземље, По+П+2
Саобраћајница	Не
Електрична енергија	ВН- ул И.Л.Рибара и ЗТС Војводина промет НН- ул Лазе Костића
Водовод	АС 100mm у ул. Л. Костића на ≈ 80m североисточно
Канализација (употребљених вода, не АТК)	Колектор АВ DN 1200, на ≈20m од парцеле, према ул. Л.Костића или PVC 250mm у ул. Л. Костића на око 80m североисточно
Гас	Да, из улице Палих бораца и Лазе Костића, за мање капацитете. За веће капацитете из улице угао Густава Крклеца Лазе Костића са прикључног вода Куцура – Врбас-С. Село
Тротоар	Не

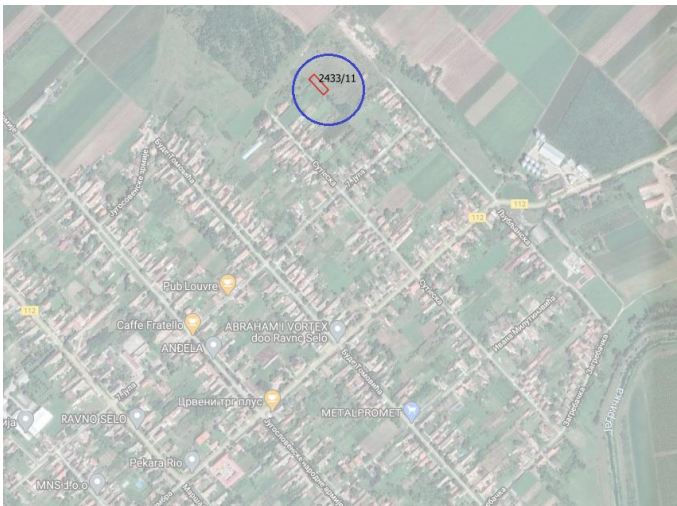



Општина / Катастарска општина	Врбас /Врбас-град
Број парцеле	8862/2
Власник	општина Врбас
Потес/Улица	Његошева
Блок	блок"71"
Планирана намена	Радна зона
Површина	7367 м ²
Плански основ	План генералне регулације за насељено место Врбас (Сл.лист општине Врбас 3/11, 11/14)
Услов за добијање локацијских услова	План генералне регулације
Издавањем локацијских услова директно из планског документа	Да
Правила грађења и смернице из усвојеног планског документа или смернице за израду новог планског документа	План генералне регулације за насељено место Врбас (Сл.лист општине Врбас 3/11, 11/14)
Намена зоне	У радним зонама лоцираће се делатности које захтевају веће просторе и које негативно утичу на околину привредни, складишни, услужни и слични објекти. Ови комплекси ће се реализовати на основу планова детаљне регулације уз израду студије процене утицаја на животну средину за потенцијалне загађиваче.
Максимални индекс заузетости	70% рачунајући објекте високоградње, мин.20% зелених површина
Дозвољена спратност	Производни и складишни високо приземље, По+П+2
Саобраћајница	Не
Електрична енергија	ВН- ЗТС Трикотажа ул Његошева НН ул Његошева
Водовод	АС 150mm на ≈ 20m југозападно од парцеле
Канализација (употребљених вода, не АТК)	PVC 250mm на ≈140m северозападно од парцеле, са друге стране улице Његошева.
Гас	Да, из улице Бранка Радичевића за мање капацитете.
Тротоар	Не



Општина / Катастарска општина	Врбас /Равно Село
Број парцеле	1707
Власник	општина Врбас
Потес/Улица	Село
Блок	блок "А16"
Планирана намена	Становање малих густина
Површина	5068 м ²
Плански основ	План генералне регулације Равног Села (Сл.лист општине Врбас 12/08 и 20/12)
Услов за добијање локацијских услова	План генералне регулације
Издавањем локацијских услова директно из планског документа	Да
Правила грађења и смернице из усвојеног планског документа или смернице за израду новог планског документа	План генералне регулације Равног Села (Сл.лист општине Врбас 12/08 и 20/12)
Намена зоне	Претежна намена становање, поред претежне намене у овим зонама су дозвољене и намене које су компатибилне претежној намени, односно које функционално, амбијентално, еколошки или економски не угрожавају планирано коришћење земљишта.
Максимални индекс заузетости	Максималан степен заузетости за стамбени део је 40% (50% за угаоне парцеле).
Дозвољена спратност	Дозвољена спратност објеката је П+1
Саобраћајница	Не
Електрична енергија	НН вод у улицама ЈНА и М. Тита, цца 130 м
Водовод	PVC 90mm у ул. испред парцеле и у ул. ЈНА и М.Тита.
Канализација (употребљених вода, не АТК)	Није изграђена канализациона мрежа.
Гас	Да, са краја улице ЈНА или Маршала Тита, за капацитете потребне за рад на ниском притиску до 4бар. За потребе средњег притиска неопходно је довести вод из улице 29. новембра.
Тротоар	Не

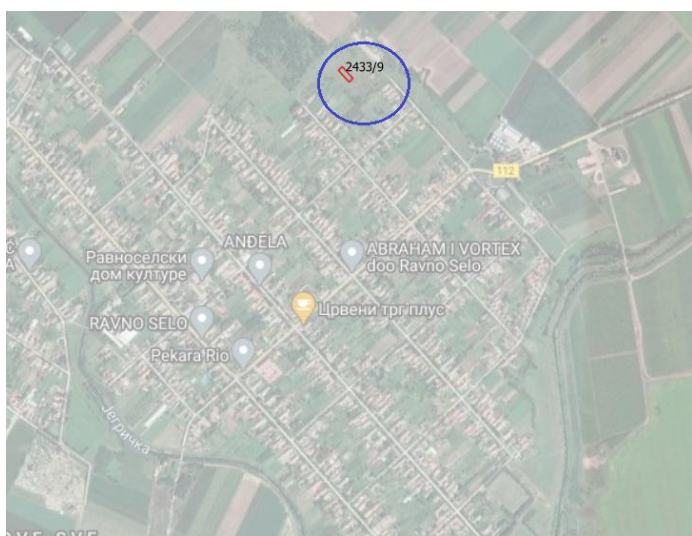


Општина / Катастарска општина	Врбас /Равно Село
Број парцеле	2433/11
Власник	општина Врбас
Потес/Улица	Змајевачки пут
Блок	блок „А31“
Планирана намена	Становање малих густина
Површина	675 м ²
Плански основ	План генералне регулације Равног Села са детаљном регулацијом јавног грађевинског земљишта (Сл.лист општине Врбас 12/08 и 20/12)
Услов за добијање локацијских услова	План генералне регулације Равног Села
Издавањем локацијских услова директно из планског документа	Да
Правила грађења и смернице из усвојеног планског документа или смернице за израду новог планског документа	План генералне регулације Равног Села са детаљном регулацијом јавног грађевинског земљишта (Сл.лист општине Врбас 12/08 и 20/12)
Намена зоне	Објекти који се граде могу бити стамбени, пословни, економски, помоћни.
Максимални индекс заузетости	Степен заузетости је до 40%, угаоне парцеле 50%
Дозвољена спратност	Максимална спратност је П+1
Саобраћајница	Није изграђена
Електрична енергија	НН- улица Сутјеска до парцеле 284/7, цца 150м
Водовод	Нема изграђене водоводне мреже. Могућа изградња јавне водоводне мреже и прикључење на око 170m на постојећу DN 150mm у Љубљанској улици.
Канализација (употребљених вода, не АТК)	Није изграђена канализациона мрежа.
Гас	Постоји могућност прикључења из ул. Љубљанске и Сутјеске
Тротоар	Није изграђен
	

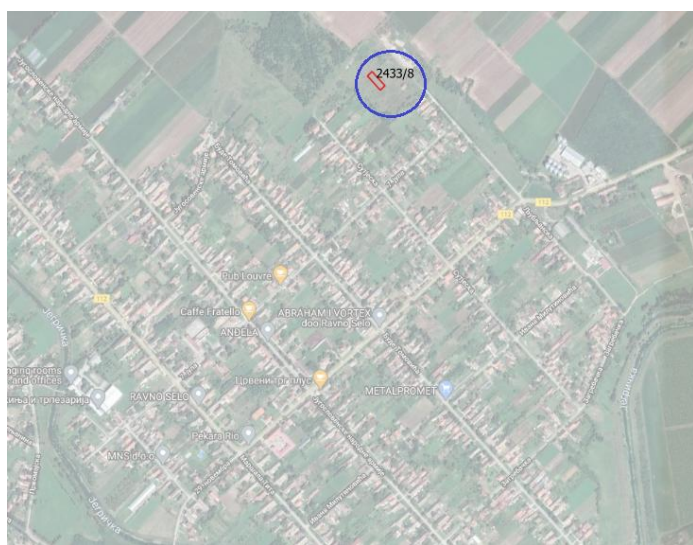
Општина / Катастарска општина	Врбас /Равно Село
Број парцеле	2433/10
Власник	општина Врбас
Потес/Улица	Змајевачки пут
Блок	блок „А31“
Планирана намена	Становање малих густина
Површина	675 м ²
Плански основ	План генералне регулације Равног Села са детаљном регулацијом јавног грађевинског земљишта (Сл.лист општине Врбас 12/08 и 20/12)
Услов за добијање локацијских услова	План генералне регулације Равног Села
Издавањем локацијских услова директно из планског документа	Да
Правила грађења и смернице из усвојеног планског документа или смернице за израду новог планског документа	План генералне регулације Равног Села са детаљном регулацијом јавног грађевинског земљишта (Сл.лист општине Врбас 12/08 и 20/12)
Намена зоне	Објекти који се граде могу бити стамбени, пословни, економски, помоћни.
Максимални индекс заузетости	Степен заузетости је до 40%, угаоне парцеле 50%
Дозвољена спратност	Максимална спратност је П+1
Саобраћајница	Није изграђена
Електрична енергија	НН- улица Сутјеска до парцеле 284/7, цца 150м
Водовод	Нема изграђене водоводне мреже. Могућа изградња јавне водоводне мреже и прикључење на око 155m на постојећу DN 150mm у Љубљанској улици.
Канализација (употребљених вода, не АТК)	Није изграђена канализациона мрежа.
Гас	Постоји могућност прикључења из ул. Љубљанске и Сутјеске
Тротоар	Није изграђен



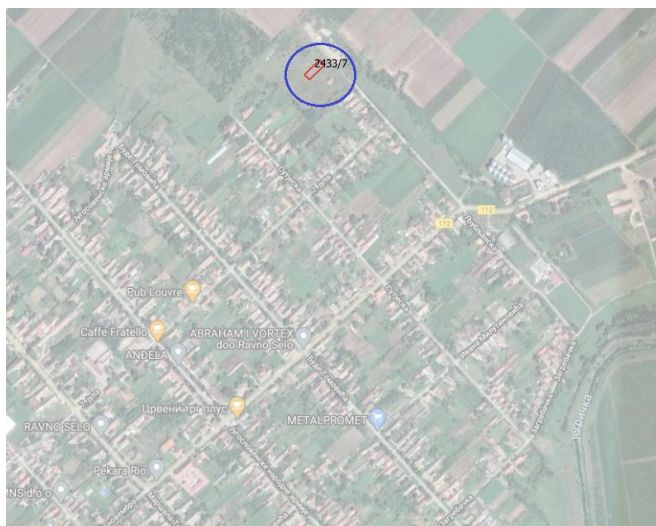
Општина / Катастарска општина	Врбас /Равно Село
Број парцеле	2433/9
Власник	општина Врбас
Потес/Улица	Змајевачки пут
Блок	блок „А31“
Планирана намена	Становање малих густина
Површина	675 м ²
Плански основ	План генералне регулације Равног Села са детаљном регулацијом јавног грађевинског земљишта (Сл.лист општине Врбас 12/08 и 20/12)
Услов за добијање локацијских услова	План генералне регулације Равног Села
Издавањем локацијских услова директно из планског документа	Да
Правила грађења и смернице из усвојеног планског документа или смернице за израду новог планског документа	План генералне регулације Равног Села са детаљном регулацијом јавног грађевинског земљишта (Сл.лист општине Врбас 12/08 и 20/12)
Намена зоне	Објекти који се граде могу бити стамбени, пословни, економски, помоћни.
Максимални индекс заузетости	Степен заузетости је до 40%, угаоне парцеле 50%
Дозвољена спратност	Максимална спратност је П+1
Саобраћајница	Није изграђена
Електрична енергија	НН- улица Сутјеска до парцеле 284/7, цца 150м
Водовод	Нема изграђене водоводне мреже. Могућа изградња јавне водоводне мреже и прикључење на око 140m на постојећу DN 150mm у Љубљанској улици.
Канализација (употребљених вода, не АТК)	Није изграђена канализациона мрежа.
Гас	Постоји могућност прикључења из ул. Љубљанске и Сутјеске
Тротоар	Није изграђен



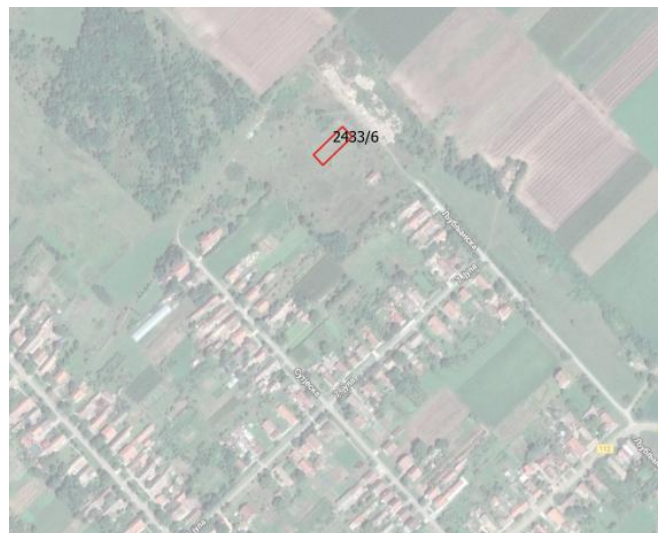
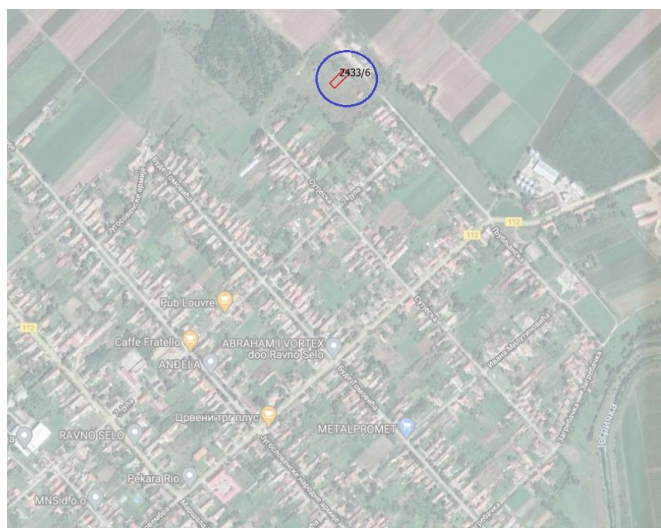
Општина / Катастарска општина	Врбас /Равно Село
Број парцеле	2433/8
Власник	општина Врбас
Потес/Улица	Змајевачки пут
Блок	блок „А31“
Планирана намена	Становање малих густина
Површина	675 м ²
Плански основ	План генералне регулације Равног Села са детаљном регулацијом јавног грађевинског земљишта (Сл.лист општине Врбас 12/08 и 20/12)
Услов за добијање локацијских услова	План генералне регулације Равног Села
Издавањем локацијских услова директно из планског документа	Да
Правила грађења и смернице из усвојеног планског документа или смернице за израду новог планског документа	План генералне регулације Равног Села са детаљном регулацијом јавног грађевинског земљишта (Сл.лист општине Врбас 12/08 и 20/12)
Намена зоне	Објекти који се граде могу бити стамбени, пословни, економски, помоћни.
Максимални индекс заузетости	Степен заузетости је до 40%, угаоне парцеле 50%
Дозвољена спратност	Максимална спратност је П+1
Саобраћајница	Није изграђена
Електрична енергија	НН- улица Сутјеска до парцеле 284/7, цца 150м
Водовод	Нема изграђене водоводне мреже. Могућа изградња јавне водоводне мреже и прикључење на око 125м на постојећу DN 150mm у Љубљанској улици.
Канализација (употребљених вода, не АТК)	Није изграђена канализациона мрежа.
Гас	Постоји могућност прикључења из ул. Љубљанске и Сутјеске
Тротоар	Није изграђен



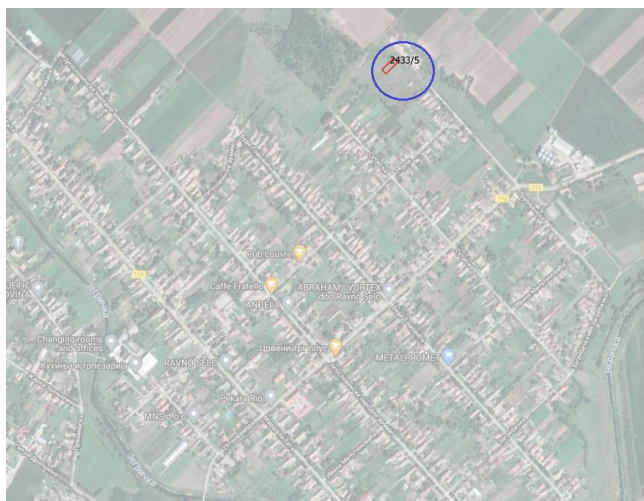
Општина / Катастарска општина	Врбас /Равно Село
Број парцеле	2433/7
Власник	општина Врбас
Потес/Улица	Змајевачки пут
Блок	блок „А31“
Планирана намена	Становање малих густина
Површина	662 м ²
Плански основ	План генералне регулације Равног Села са детаљном регулацијом јавног грађевинског земљишта (Сл.лист општине Врбас 12/08 и 20/12)
Услов за добијање локацијских услова	План генералне регулације Равног Села
Издавањем локацијских услова директно из планског документа	Да
Правила грађења и смернице из усвојеног планског документа или смернице за израду новог планског документа	План генералне регулације Равног Села са детаљном регулацијом јавног грађевинског земљишта (Сл.лист општине Врбас 12/08 и 20/12)
Намена зоне	Објекти који се граде могу бити стамбени, пословни, економски, помоћни.
Максимални индекс заузетости	Степен заузетости је до 40%, угаоне парцеле 50%
Дозвољена спратност	Максимална спратност је П+1
Саобраћајница	Није изграђена
Електрична енергија	НН- улица Љубљанска до парцеле 288, цца 150м
Водовод	Нема изграђене водоводне мреже. Могућа изградња јавне водоводне мреже и прикључење на око 80m на постојећу DN 150mm у Љубљанској улици.
Канализација (употребљених вода, не АТК)	Није изграђена канализациона мрежа.
Гас	Постоји могућност прикључења из ул. Љубљанске и Сутјеске
Тротоар	Није изграђен



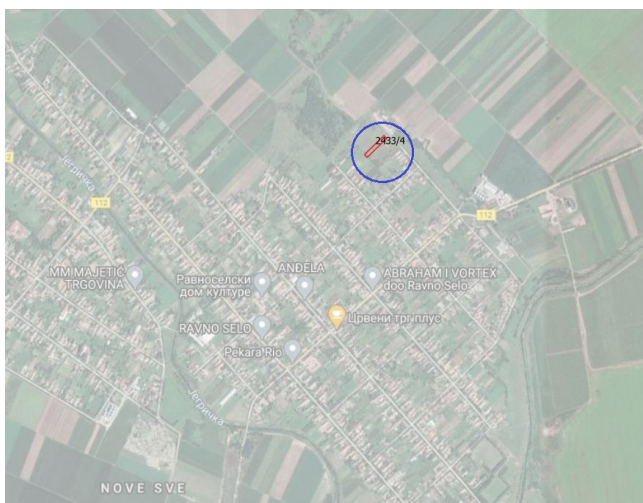
Општина / Катастарска општина	Врбас /Равно Село
Број парцеле	2433/6
Власник	општина Врбас
Потес/Улица	Змајевачки пут
Блок	блок „А31“
Планирана намена	Становање малих густина
Површина	656 м ²
Плански основ	План генералне регулације Равног Села са детаљном регулацијом јавног грађевинског земљишта (Сл.лист општине Врбас 12/08 и 20/12)
Услов за добијање локацијских услова	План генералне регулације Равног Села
Издавањем локацијских услова директно из планског документа	Да
Правила грађења и смернице из усвојеног планског документа или смернице за израду новог планског документа	План генералне регулације Равног Села са детаљном регулацијом јавног грађевинског земљишта (Сл.лист општине Врбас 12/08 и 20/12)
Намена зоне	Објекти који се граде могу бити стамбени, пословни, економски, помоћни.
Максимални индекс заузетости	Степен заузетости је до 40%, угаоне парцеле 50%
Дозвољена спратност	Максимална спратност је П+1
Саобраћајница	Није изграђена
Електрична енергија	НН- улица Љубљанска до парцеле 288, цца 150м
Водовод	Нема изграђене водоводне мреже. Могућа изградња јавне водоводне мреже и прикључење на око 90м на постојећу DN 150mm у Љубљанској улици.
Канализација (употребљених вода, не АТК)	Није изграђена канализациона мрежа.
Гас	Постоји могућност прикључења из ул. Љубљанске и Сутјеске
Тротоар	Није изграђен



Општина / Катастарска општина	Врбас /Равно Село
Број парцеле	2433/5
Власник	општина Врбас
Потес/Улица	Змајевачки пут
Блок	блок „А31“
Планирана намена	Становање малих густина
Површина	649 м ²
Плански основ	План генералне регулације Равног Села са детаљном регулацијом јавног грађевинског земљишта (Сл.лист општине Врбас 12/08 и 20/12)
Услов за добијање локацијских услова	План генералне регулације Равног Села
Издавањем локацијских услова директно из планског документа	Да
Правила грађења и смернице из усвојеног планског документа или смернице за израду новог планског документа	План генералне регулације Равног Села са детаљном регулацијом јавног грађевинског земљишта (Сл.лист општине Врбас 12/08 и 20/12)
Намена зоне	Објекти који се граде могу бити стамбени, пословни, економски, помоћни.
Максимални индекс заузетости	Степен заузетости је до 40%, угаоне парцеле 50%
Дозвољена спратност	Максимална спратност је П+1
Саобраћајница	Није изграђена
Електрична енергија	НН- улица Љубљанска до парцеле 288, цца 150м
Водовод	Нема изграђене водоводне мреже. Могућа изградња јавне водоводне мреже и прикључење на око 100m на постојећу DN 150mm у Љубљанској улици.
Канализација (употребљених вода, не АТК)	Није изграђена канализациона мрежа.
Гас	Постоји могућност прикључења из ул. Љубљанске и Сутјеске
Тротоар	Није изграђен



Општина / Катастарска општина	Врбас /Равно Село
Број парцеле	2433/4
Власник	општина Врбас
Потес/Улица	Змајевачки пут
Блок	блок „А31“
Планирана намена	Становање малих густина
Површина	1568 м ²
Плански основ	План генералне регулације Равног Села са детаљном регулацијом јавног грађевинског земљишта (Сл.лист општине Врбас 12/08 и 20/12)
Услов за добијање локацијских услова	План генералне регулације Равног Села
Издавањем локацијских услова директно из планског документа	Да
Правила грађења и смернице из усвојеног планског документа или смернице за израду новог планског документа	План генералне регулације Равног Села са детаљном регулацијом јавног грађевинског земљишта (Сл.лист општине Врбас 12/08 и 20/12)
Намена зоне	Објекти који се граде могу бити стамбени, пословни, економски, помоћни.
Максимални индекс заузетости	Степен заузетости је до 40%, угаоне парцеле 50%
Дозвољена спратност	Максимална спратност је П+1
Саобраћајница	Није изграђена
Електрична енергија	НН- улица Љубљанска до парцеле 288, цца 150м
Водовод	Нема изграђене водоводне мреже. Могућа изградња јавне водоводне мреже и прикључење на око 100м на постојећу DN 150mm у Љубљанској улици.
Канализација (употребљених вода, не АТК)	Није изграђена канализациона мрежа.
Гас	Постоји могућност прикључења из ул. Љубљанске и Сутјеске
Тротоар	Није изграђен



Општина / Катастарска општина	Врбас /Равно Село
Број парцеле	2433/3
Власник	општина Врбас
Потес/Улица	Змајевачки пут
Блок	блок „А31“
Планирана намена	Становање малих густина
Површина	1574 м ²
Плански основ	План генералне регулације Равног Села са детаљном регулацијом јавног грађевинског земљишта (Сл.лист општине Врбас 12/08 и 20/12)
Услов за добијање локацијских услова	План генералне регулације Равног Села
Издавањем локацијских услова директно из планског документа	Да
Правила грађења и смернице из усвојеног планског документа или смернице за израду новог планског документа	План генералне регулације Равног Села са детаљном регулацијом јавног грађевинског земљишта (Сл.лист општине Врбас 12/08 и 20/12)
Намена зоне	Објекти који се граде могу бити стамбени, пословни, економски, помоћни.
Максимални индекс заузетости	Степен заузетости је до 40%, угаоне парцеле 50%
Дозвољена спратност	Максимална спратност је П+1
Саобраћајница	Није изграђена
Електрична енергија	НН- улица Љубљанска до парцеле 288, цца 150м
Водовод	Нема изграђене водоводне мреже. Могућа изградња јавне водоводне мреже и прикључење на око 100м на постојећу DN 150mm у Љубљанској улици.
Канализација (употребљених вода, не АТК)	Није изграђена канализациона мрежа.
Гас	Постоји могућност прикључења из ул. Љубљанске и Сутјеске
Тротоар	Није изграђен



Општина / Катастарска општина	Врбас /Савино Село
Број парцеле	215/1
Власник	општина Врбас
Потес/Улица	Бранка Делетића
Блок	блок"28"
Планирана намена	Породично становање
Површина	1385 м ²
Плански основ	План генералне регулације насеља Савино Село са детаљном регулацијом јавног грађевинског земљишта (Сл.лист општине Врбас 18/2008)
Услов за добијање локацијских услова	План генералне регулације
Издавањем локацијских услова директно из планског документа	Да
Правила грађења и смернице из усвојеног планског документа или смернице за израду новог планског документа	План генералне регулације насеља Савино Село са детаљном регулацијом јавног грађевинског земљишта (Сл.лист општине Врбас 18/2008)
Намена зоне	Становање, становање са економским објектима у функцији пољопривредне производње
Максимални индекс заузетости	Максимални степен искоришћености парцеле 40%. Максимални степен изграђености парцеле 0,6-1,0
Дозвољена спратност	П+1+Пк
Саобраћајница	Да
Електрична енергија	НН да
Водовод	PVC 63 испред парцеле, са исте стране ул. Б.Делетића или PVC 90 са друге стране улице Б.Делетића.
Канализација (употребљених вода, не АТК)	Изграђена је канализација ПВЦ 315 у ул. Б.Делетића - још није у функцији.
Гас	На наведеном постоји разведена дистрибутивна гасна мрежа ниског притиска пречника д40 са обе стране улице. За потребе средњег притиска 6-10бар, прикључак се може довести из улице Јанка Чмелика где је пречник полиетиленских цеви д160
Тротоар	Да



Члан 3.

Ступањем на снагу ове Одлуке ставља се ван снаге Одлука о доношењу програма отуђења грађевинског земљишта у јавној својини у општини Врбас за 2025 („Службени лист општине Врбас“, број 29/2024).

Члан 4.

Ова Одлука ступа на снагу осмог дана од дана објављивања у „Службеном листу општине Врбас“.

СКУПШТИНА ОПШТИНЕ ВРБАС
Број: 004335032 2025 09122 004 009 060 107 – 3
Дана: 12. децембра 2025. године
Врбас

Председник Скупштине општине,
Тијана Алексић, с.р.

70.

На основу члана 97. став 7. Закона о планирању и изградњи („Службени гласник РС“, број 72/2009, 81/2009 - испр., 64/2010 - одлука УС, 24/2011, 121/2012, 42/2013 - одлука УС, 50/2013 - одлука УС, 98/2013 - одлука УС, 132/2014, 145/2014, 83/2018, 31/2019, 37/2019 - др.закон, 9/2020, 52/202, 62/2023 и 91/2025) и члана 14, 36 и 119. Статута општине Врбас („Службени лист општине Врбас“, број 26/2018, 9/2022 и 6/2025), Скупштина општине Врбас, на седници одржаној 12. децембра 2025. године, донела је

О Д Л У К У О ИЗМЕНАМА И ДОПУНАМА ОДЛУКЕ О УТВРЂИВАЊУ ДОПРИНОСА ЗА УРЕЂИВАЊЕ ГРАЂЕВИНСКОГ ЗЕМЉИШТА

Члан 1.

У Одлуци о утврђивању доприноса за уређивање грађевинског земљишта („Службени лист општине Врбас“, број 12/2019, 31/2021 и 9/2022) члан 12. мења се и гласи:

„Члан 12.

Инвеститор објекта за који је издат сертификат зелене градње, има право на умањење обрачунатог доприноса за уређивање грађевинског земљишта у висини од 10% у односу на укупно одређени износ доприноса.

Инвеститор из става 1. овог члана, по правноснажности употребне дозволе може поднети захтев надлежном органу за умањење укупно одређеног износа доприноса.

По захтеву лица из става 1. овог члана за умањење обрачунатог доприноса за уређивање грађевинског земљишта, надлежни орган одлучује у року од 15 дана од дана подношења захтева, посебним решењем.“

Члан 2.

Члан 13. Одлуке мења се и гласи:

„Члан 13

Не могу се предвидети умањења износа доприноса за објекте станоградње, осим по основу прописаном у ставу 2. овог члана, као и за објекте социјалног становања код којих је инвеститор Република Србија, аутономна покрајина или јединица локалне самоуправе.

Износ доприноса за уређивање грађевинског земљишта се умањује за трошкове инфраструктурног опремања грађевинског земљишта средствима инвеститора, на основу уговора закљученог у складу са чланом 92. Закона о планирању и изградњи, као и за вредност земљишта које инвеститор уступа јединици локалне самоуправе за изградњу инфраструктурних објеката.

Вредност земљишта које инвеститор уступа јединици локалне самоуправе за изградњу инфраструктурних објеката утврђује се на основу процене Министарства финансија, Пореске управе - филијала Врбас.“

Члан 3.

У члану 18. у ставу 1. Одлуке, иза речи „скадиштене објекте“, додају се речи „у функцији производних објеката.“

Члан 4.

У члану 23. у ставу 3. Одлуке брише се реч „правоснажне“ .

Члан 5.

Ова Одлука ступа на снагу осмог дана од дана објављивања у „Службеном листу општине Врбас“.

71.

На основу члана 64. став 2. Закона о јавним предузећима („Службени гласник РС“, број 15/2016 и 88/2019), члана 32. тачка 8, а у вези члана 46. тачка 5б) Закона о локалној самоуправи („Службени гласник РС“, број 129/2007, 83/2014-др.закон, 101/2016-др.закон, 47/2018 и 111/2021-др.закон) и члана 36. тачка 9, а у вези члана 61. тачка 7. Статута општине Врбас („Службени лист општине Врбас“, број 26/2018, 9/2022 и 6/2025), Скупштина општине Врбас, на седници одржаној 12. децембра 2025. године, донела је

О Д Л У К У
О УСВАЈАЊУ ИНФОРМАЦИЈЕ О СТЕПЕНУ УСКЛАЂЕНОСТИ ПЛАНИРАНИХ И
РЕАЛИЗОВАНИХ АКТИВНОСТИ ИЗ ПРОГРАМА ПОСЛОВАЊА
ЈАВНИХ ПРЕДУЗЕЋА ЧИЈИ ЈЕ ОСНИВАЧ ОПШТИНА ВРБАС
ЗА ПЕРИОД ОД 01.01.2025. ДО 30.09.2025. ГОДИНЕ

Члан 1.

Усваја се Информација о степену усклађености планираних и реализованих активности из Програма пословања јавних предузећа чији је оснивач Општина Врбас, за период од 01.01.2025. до 30.09.2025. године, коју је сачинило Општинско веће општине Врбас у складу са прописима којима се уређује правни положај јавних предузећа.

Члан 2.

Информацију из члана 1. доставити Министарству привреде Републике Србије.

Члан 3.

Ова Одлука објавиће се у „Службеном листу општине Врбас“.

СКУПШТИНА ОПШТИНЕ ВРБАС
Број: 004335032 2025 09122 004 009 060 107 – 2
Дана: 12. децембра 2025. године
Врбас

Председник Скупштине општине,
Тијана Алексић, с.р.

72.

На основу члана 74. став 3. Закона о управљању отпадом („Службени гласник Републике Србије“, број 36/2009, 88/2010, 14/2016, 95/2018- др. закон и 35/2023) и члана 14, 36. и 119. Статута општине Врбас („Службени лист општине Врбас“, број 26/2018, 9/2022 и 6/2025), Скупштина општине Врбас, на седници одржаној 12. децембра 2025. године, донела је

О Д Л У К У
О УСВАЈАЊУ ИЗВЕШТАЈА О ИМПЛЕМЕНТАЦИЈИ РЕГИОНАЛНОГ ПЛАНА
УПРАВЉАЊА ОТПАДОМ ЗА ПЕРИОД 2019 - 2028. ГОДИНЕ, ЗА ПЕРИОД
ИМПЛЕМЕНТАЦИЈЕ ОД 2020. ГОДИНЕ ДО 2024. ГОДИНЕ, СА КРАТКИМ ПРИКАЗОМ
АКЦИОНОГ ПЛАНА ЗА НАРЕДНИ ПЕРИОД

Члан 1.

Усваја се Извештај о имплементацији Регионалног плана управљања отпадом за период 2019-2028. године, за период имплементације од 2020. године до 2024. године, са кратким приказом акционог плана за наредни период.

Члан 2.

Саставни део ове Одлуке је Извештај о имплементацији Регионалног плана управљања отпадом за период 2019-2028. године, за период имплементације од 2020. године до 2024. године, са кратким приказом акционог плана за наредни период

Члан 3.

Ова Одлука ступа на снагу осмог дана од дана објављивања у „Службеном листу општине Врбас“.

СКУПШТИНА ОПШТИНЕ ВРБАС
Број: 004335032 2025 09122 004 009 060 107 – 6
Дана: 12. децембра 2025. године
Врбас

Председник Скупштине општине,
Тијана Алексић, с.р.

73.

На основу члана 32. став 1. тачка 6. Закона о локалној самоуправи („Службени гласник РС“, број 129/2007, 83/2014-други закон, 101/2016-други закон, 47/2018 и 111/2021-други закон) и члана 36. став 1. тачка 6. Статута општине Врбас („Службени лист општине Врбас“, број 26/18, 9/22 и 6/25), Скупштина општине Врбас, на седници одржаној 12. децембра 2025. године, донела је

О Д Л У К У

О ИЗМЕНИ ОДЛУКЕ О ПРИСТУПАЊУ ИЗРАДИ ЛОКАЛНОГ АКЦИОНОГ ПЛАНА У
ОБЛАСТИ ПОПУЛАЦИОНЕ ПОЛИТИКЕ ОПШТИНЕ ВРБАС
ЗА ПЕРИОД ОД 2025-2035. ГОДИНЕ

Члан 1.

У Одлуци о приступању изради Локалног акционог плана у области популационе политике за период од 2025-2035. године („Службени лист општине Врбас“, број 14/2025) у називу Одлуке и члану 1. Одлуке речи: „од 2025 – 2035. године“ замењују се речима: „од 2026 -2028. године“.

Члан 2.

Ова Одлука ступа на снагу осмог дана од дана објављивања у „Службеном листу општине Врбас“.

СКУПШТИНА ОПШТИНЕ ВРБАС
Број: 004335032 2025 09122 004 009 060 107 – 5
Дана: 12. децембра 2025. године
Врбас

Председник Скупштине општине,
Тијана Алексић, с.р.

74.

На основу члана 76. Закона о јавним предузећима („Службени гласник Републике Србије“, број 15/2016 и 88/2019), члана 32. Закона о привредним друштвима („Службени гласник Републике Србије“, број 36/2011, 99/2011, 83/2014 - др. закон, 5/2014, 44/2018, 99/2018, 91/2019, 109/2021 и 19/2025), члана 36. став 1. тачка 6. Статута општине Врбас („Службени лист општине Врбас“, број 26/2018, 9/2022 и 6/2025) и члана 39. Статута општине Кула („Службени лист општине Кула“, број 13/2019 и 10/2021), Скупштина општине Врбас, на седници одржаној 12. децембра 2025. године и Скупштина општине Кула, на седници одржаној 18. децембра 2025. године, донеле су

О Д Л У К У
О ИМЕНОВАЊУ ОСТАЛОГ ЗАКОНСКОГ ЗАСТУПНИКА ЈАВНОГ КОМУНАЛНОГ
ПРЕДУЗЕЋА „ПРЕЧИСТАЧ ВРБАС КУЛА“ ВРБАС

Члан 1.

И М Е Н У Ј Е С Е Сандра Вујовић из Врбаса за осталог законског заступника Јавног комуналног предузећа „Пречистач Врбас Кула“ Врбас, без ограничења.

Члан 2.

Ова Одлука ступа на снагу даном доношења.

Члан 3.

Ова Одлука ће се уписати у Регистар Агенције за привредне регистре Републике Србије.

Члан 4.

Ова Одлука објавиће се у „Службеном листу општине Врбас“ и „Службеном листу општине Кула“.

Република Србија
Аутономна покрајина Војводина
Општина Кула
СКУПШТИНА ОПШТИНЕ КУЛА
Број: 004749471-2025-08576-001-000-060-107-22
Дана: 18. децембар 2025. године
КУЛА

Република Србија
Аутономна покрајина Војводина
Општина Врбас
СКУПШТИНА ОПШТИНЕ ВРБАС
Број: 004335032 2025 09122 004 009 060 107 – 21
Дана: 12. децембар 2025. године
ВРБАС

ПРЕДСЕДНИК СКУПШТИНЕ
ОПШТИНЕ КУЛА
Велибор Милојичић, с.р.

ПРЕДСЕДНИК СКУПШТИНЕ
ОПШТИНЕ ВРБАС
Тијана Алексић, с.р.

75.

На основу члана 29. став 1. тачка 11. Закона о смањењу ризика од катастрофа и управљању ванредним ситуацијама („Службени гласник РС“ број 87/2018), члана 15. Уредбе о саставу, начину и организацији рада штабова за ванредне ситуације („Службени гласник РС“, број 27/2020) и члана 36. став 1. тачка 6. Статута општине Врбас („Службени лист општине Врбас“, број 26/2018, 9/2022 и 6/2025), Скупштина општине Врбас, на седници одржаној 12. децембра 2025. године, донела је

РЕШЕЊЕ

ДАЈЕ СЕ САГЛАСНОСТ на Годишњи план рада Општинског штаба за ванредне ситуације општине Врбас за 2026. годину, број 240-68/2025-И/01, који је усвојио Општински штаба за ванредне ситуације општине Врбас на седници одржаној 01.12.2025. године.

Ово Решење објавиће се у „Службеном листу општине Врбас“.

СКУПШТИНА ОПШТИНЕ ВРБАС
Број: 004335032 2025 09122 004 009 060 107 – 8
Дана: 12. децембра 2025. године
Врбас

Председник Скупштине општине,
Тијана Алексић, с.р.

76.

На основу члана 36. Статута општине Врбас („Службени лист општине Врбас“, број 26/2018, 9/2022 и 6/2025) и члана 2. Одлуке о доношењу мера за превенцију насиља и злостављања у основним и средњим школама на територији општине Врбас („Службени лист општине Врбас“, број 14/2022), Скупштина општине Врбас, на седници одржаној 12. децембра 2025. године, донела је

РЕШЕЊЕ

О ОБРАЗОВАЊУ КООРДИНАЦИОНОГ ТЕЛА ЗА ПРЕВЕНЦИЈУ НАСИЉА И
ЗЛОСТАВЉАЊА У ОСНОВНИМ И СРЕДЊИМ ШКОЛАМА НА ТЕРИТОРИЈИ
ОПШТИНЕ ВРБАС

I

Образује се Координационо тело за превенцију насиља и злостављања у основним и средњим школама на територији општине Врбас. (у даљем тексту: Координационо тело).

У Координационо тело именује се :

1. Маја Куч, директор Центра за социјални рад Врбас - председник Координационог тела ,
2. Сенка Мученски, председница Актива директора свих образовних установа на територији општине Врбас - заменик председника Координационог тела ,

3. Тијана Алексић, председник Скупштине општине Врбас, члан,
4. Мила Сузић, члан Општинског већа општине Врбас задужена за област здравствене заштите и друштвене бриге о деци – члан,
5. Миленко Вуковић, помоћник командира полицијске испоставе Врбас, капетан полиције - члан,
6. Миљана Пилиповић Пантовић, дипломирани мастер психолог - члан ,
7. Татјана Радојчић, дипломирани мастер психолог и члан Актива директора свих образовних установа на територији општине Врбас - члан,
8. Горан Добриловић, представник медија, предузетник - члан,
9. Дејан Бодоњи, дипломирани психолог - члан,
10. Драгослава Матић, запослена у Општинској управи општине Врбас у Одељењу председника општине и општинског већа – секретар.

II

Задаци Координационог тела су: примењивање превентивних мера и активности у раду са ученицима, наставницима, психолошко-педагошким службама кроз обавезне едукације путем стручних састанака, радионица, трибина намењених ученицима и запосленима у школама; организовање стручних скупова и семинара за представнике школа; активна сарадња и комуникација са родитељима ученика; предузимање активности које су усмерене на правовремено препознавање и адекватно и ефикасно реаговање на све облике насиља; упућивање препорука активним субјектима и праћење доследности примене истих; остваривање комуникације са медијима и учествовање реализацији свих планираних мера за превенцију насиља и злостављања у основним и средњим школама на територији општине Врбас .

III

Координационо тело има дежурног члана који је задужен за правовремено и ефикасно реаговање и поступање у случају насиља и доступан је 24 сата директорима, психолошко-педагошким службама и другим субјектима задуженим за превенцију насиља и злостављања у основним и средњим школама на територији општине Врбас .

Дежурног члана именуваће Координационо тело.

IV

Председник, заменик председника и чланови Координационог тела имају право на накнаду за рад у складу са Одлуком о висини дневница, путних трошкова и накнада за изгубљену зараду одборника и чланова радних тела Скупштине општине Врбас („Службени лист општине Врбас“, број 7/92, 4/93, 3/97, 5/98, 1/2000, 10/2000, 6/2001, 1/2005, 5/2005 и 4/2010) .

V

Стручне, административне и техничке послове за потребе Координационог тела обављаће Одељење председника општине и општинског већа.

VI

Даном доношења овог Решења престаје да важи Решење Скупштине општине Врбас број 003218966 2025 09122 004 009 060 107– 12 од 16. септембра 2025. године.

VI

Ово Решење објавиће се у „Службеном листу општине Врбас“ .

СКУПШТИНА ОПШТИНЕ ВРБАС
Број: 004335032 2025 09122 004 009 060 107 – 7
Дана: 12. децембра 2025. године
Врбас

Председник Скупштине општине,
Тијана Алексић, с.р.

77.

На основу члана 116. и 117. Закона о основама система образовања и васпитања („Службени гласник Републике Србије”, број 88/2017, 27/2018 – др. закон, 27/2018 (II) – др. закон, 10/2019, 6/2020, 129/2021 и 92/2023) и члана 36. и 119. Статута општине Врбас („Службени лист општине Врбас”, број 26/2018, 9/2022 и 6/2025), Скупштина општине Врбас, на седници одржаној 12. децембра 2025. године, донела је

РЕШЕЊЕ
О РАЗРЕШЕЊУ И ИМЕНОВАЊУ ЧЛАНА ШКОЛСКОГ ОДБОРА
ГИМНАЗИЈЕ „ЖАРКО ЗРЕЊАНИН“ У ВРБАСУ

I

Данило Њаради разрешава се дужности члана Школског одбора Гимназије „Жарко Зрењанин“ у Врбасу, представник из реда запослених.

II

Татјана Бјекић именује се за члана Школског одбора Гимназије „Жарко Зрењанин“ у Врбасу, представник из реда запослених.

III

Ово Решење објавиће се у „Службеном листу општине Врбас“.

СКУПШТИНА ОПШТИНЕ ВРБАС
Број: 004335032 2025 09122 004 009 060 107 – 11
Дана: 12. децембра 2025. године
Врбас

Председник Скупштине општине,
Тијана Алексић, с.р.

78.

На основу члана 116. и 117. Закона о основама система образовања и васпитања („Службени гласник Републике Србије”, број 88/2017, 27/2018 – др. закон, 27/2018 (II) – др. закон, 10/2019 и 6/2020) и члана 36. и 119. Статута општине Врбас („Службени лист општине Врбас”, број 26/2018, 9/2022 и 6/2025), Скупштина општине Врбас, на седници одржаној 12. децембра 2025. године, донела је

РЕШЕЊЕ
О РАЗРЕШЕЊУ И ИМЕНОВАЊУ ЧЛАНОВА ШКОЛСКОГ ОДБОРА
СРЕДЊЕ СТРУЧНЕ ШКОЛЕ „4. ЈУЛИ“ У ВРБАСУ

I

Р а з р е ш а в а ј у с е дужности чланови Школског одбора Средње стручне школе „4. јули“ у Врбасу, представници из реда родитеља и то:

1. Драгица Новак и
2. Вера Петровић.

II

И м е н у ј у с е за чланове Школског одбора Средње стручне школе „4. јули“ у Врбасу, представници из реда родитеља и то:

1. Татјана Филиповић и
2. Данијела Вујачић.

III

Ово Решење објавиће се у „Службеном листу општине Врбас“.

СКУПШТИНА ОПШТИНЕ ВРБАС
Број: 004335032 2025 09122 004 009 060 107 – 20
Дана: 12. децембра 2025. године
Врбас

Председник Скупштине општине,
Тијана Алексић, с.р.

79.

На основу члана 116. и 117. Закона о основама система образовања и васпитања („Службени гласник Републике Србије”, број 88/2017, 27/2018 – др. закон, 27/2018 (II) – др. закон, 10/2019, 6/2020, 129/2021 и 92/2023) и члана 36. и 119. Статута општине Врбас („Службени лист општине Врбас”, број 26/2018, 9/2022 и 6/2025), Скупштина општине Врбас, на седници одржаној 12. децембра 2025. године, донела је

РЕШЕЊЕ
О РАЗРЕШЕЊУ И ИМЕНОВАЊУ ЧЛАНА ШКОЛСКОГ ОДБОРА
ОСНОВНЕ ШКОЛЕ „ПЕТАР ПЕТРОВИЋ - ЊЕГОШ“ У ВРБАСУ

I

Маја Куч р а з р е ш а в а с е дужности члана Школског одбора Основне школе „Петар Петровић - Његош" у Врбасу, представник из реда родитеља.

II

Јелена Радованов и м е н у ј е с е за члана Школског одбора Основне школе „Петар Петровић - Његош" у Врбасу, представник из реда родитеља.

III

Ово Решење објавиће се у „Службеном листу општине Врбас“.

СКУПШТИНА ОПШТИНЕ ВРБАС
Број: 004335032 2025 09122 004 009 060 107 – 14
Дана: 12. децембра 2025. године
Врбас

Председник Скупштине општине,
Тијана Алексић, с.р.

80.

На основу члана 116. и 117. Закона о основама система образовања и васпитања („Службени гласник Републике Србије", број 88/2017, 27/2018 – др. закон, 27/2018 (II) – др. закон, 10/2019, 6/2020, 129/2021 и 92/2023 и члана 36. и 119. Статута општине Врбас („Службени лист општине Врбас", број 26/2018, 9/2022 и 6/2025), Скупштина општине Врбас, на седници одржаној 12. децембра 2025. године, донела је

РЕШЕЊЕ
О РАЗРЕШЕЊУ И ИМЕНОВАЊУ ЧЛАНОВА ШКОЛСКОГ ОДБОРА
ОСНОВНЕ ШКОЛЕ „БРАТСТВО ЈЕДИНСТВО" У ВРБАСУ

I

Р а з р е ш а в а ј у с е дужности чланови Школског одбора Основне школе „Братство јединство" у Врбасу и то:

1. Маријана Паповић и
2. Стефан Ференц, представници из реда родитеља.

1. Мирјана Копривица и
2. Миља Кнежевић, представници из реда локалне самоуправе.

II

И м е н у ј у с е чланови Школског одбора Основне школе „Братство јединство" у Врбасу, и то:

1. Будимирка Копривица и
2. Данијела Јапунца, представници из реда родитеља.

1. Милош Митровић и
2. Богдан Јовановић, представници из реда локалне самоуправе.

III

Ово Решење објавиће се у „Службеном листу општине Врбас“.

СКУПШТИНА ОПШТИНЕ ВРБАС
Број: 004335032 2025 09122 004 009 060 107 – 18
Дана: 12. децембра 2025. године
Врбас

Председник Скупштине општине,
Тијана Алексић, с.р.

81.

На основу члана 116. и 117. Закона о основама система образовања и васпитања („Службени гласник Републике Србије”, број 88/2017, 27/2018 – др. закон, 27/2018 (II) – др. закон, 10/2019, 6/2020 и 129/2021 и 92/2023) и члана 36. и 119. Статута општине Врбас („Службени лист општине Врбас”, број 26/2018, 9/2022 и 6/2025), Скупштина општине Врбас, на седници одржаној 12. децембра 2025. године, донела је

РЕШЕЊЕ О РАЗРЕШЕЊУ И ИМЕНОВАЊУ ЧЛАНОВА ШКОЛСКОГ ОДБОРА ОСНОВНЕ МУЗИЧКЕ ШКОЛЕ У ВРБАСУ

I

Р а з р е ш а в а се дужности чланови Школског одбора Основне Музичке школе у Врбасу, представници из реда родитеља и зо.

1. Верица Ратковски и
2. Ружица Жижак.

II

И м е н у ј у се за чланови Школског одбора Основне Музичке школе у Врбасу, представници из реда родитеља и то.

1. Силвија Вулановић и
2. Јелена Радосављевић.

III

Ово Решење објавиће се у „Службеном листу општине Врбас“.

СКУПШТИНА ОПШТИНЕ ВРБАС
Број: 004335032 2025 09122 004 009 060 107 – 13
Дана: 12. децембра 2025. године
Врбас

Председник Скупштине општине,
Тијана Алексић, с.р.

82.

На основу члана 116. и 117. Закона о основама система образовања и васпитања („Службени гласник Републике Србије”, број 88/2017, 27/2018 – др. закон, 27/2018 (II) – др. закон, 10/2019, 6/2020, 129/2021 и 92/2023) и члана 36. и 119. Статута општине Врбас („Службени лист општине Врбас”, број 26/2018, 9/2022 и 6/2025), Скупштина општине Врбас, на седници одржаној 12. децембра 2025. године, донела је

РЕШЕЊЕ

О РАЗРЕШЕЊУ И ИМЕНОВАЊУ ЧЛАНА ШКОЛСКОГ ОДБОРА
ОСНОВНЕ ШКОЛЕ „ВУК КАРАЏИЋ“ У БАЧКОМ ДОБРОМ ПОЉУ

I

Иван Вуковић р а з р е ш а в а с е дужности члана Школског одбора Основне школе „Вук Караџић” у Бачком Добром Пољу, представник из реда родитеља.

II

Добрила Богдановић и м е н у ј е с е за члана Школског одбора Основне школе „Вук Караџић” у Бачком Добром Пољу, представник из реда родитеља.

III

Ово Решење објавиће се у „Службеном листу општине Врбас“.

СКУПШТИНА ОПШТИНЕ ВРБАС
Број: 004335032 2025 09122 004 009 060 107 – 12
Дана: 12. децембра 2025. године
Врбас

Председник Скупштине општине,
Тијана Алексић, с.р.

83.

На основу члана 116. и 117. Закона о основама система образовања и васпитања („Службени гласник Републике Србије”, број 88/2017, 27/2018 – др. закон, 27/2018 (II) – др. закон, 10/2019, 6/2020, 129/2021 и 92/2023) и члана 36. и 119. Статута општине Врбас („Службени лист општине Врбас”, број 26/2018, 9/2022 и 6/2025), Скупштина општине Врбас, на седници одржаној 12. децембра 2025. године, донела је

РЕШЕЊЕ
О РАЗРЕШЕЊУ И ИМЕНОВАЊУ ЧЛАНА ШКОЛСКОГ ОДБОРА
ОСНОВНЕ ШКОЛЕ „БРАТСТВО ЈЕДИНСТВО“ У КУЦУРИ

I

Тодор Радованов **р а з р е ш а в а** се дужности члана Школског одбора Основне школе „Братство јединство” у Куцури, представник из реда родитеља.

II

Сердар Небојша **и м е н у ј е** се за члана Школског одбора Основне школе „Братство јединство” у Куцури, представник из реда родитеља.

III

Ово Решење објавиће се у „Службеном листу општине Врбас“.

СКУПШТИНА ОПШТИНЕ ВРБАС
Број: 004335032 2025 09122 004 009 060 107 – 15
Дана: 12. децембра 2025. године
Врбас

Председник Скупштине општине,
Тијана Алексић, с.р.

84.

На основу члана 36. и 40. Статута општине Врбас („Службени лист општине Врбас”, број 26/2018, 9/2022 и 6/2025) и члана 62, 63, 64. и 75. Пословника Скупштине општине Врбас („Службени лист општине Врбас“, број 36/2020, 14/2022 и 10/2024), Скупштина општине Врбас, на седници одржаној 12. децембра 2025. године, донела је

РЕШЕЊЕ
О РАЗРЕШЕЊУ И ИЗБОРУ ЗАМЕНИКА ПРЕДСЕДНИКА И ЧЛАНОВА САВЕТА ЗА
БУЏЕТ, ФИНАНСИЈЕ И ПРИВРЕДУ СКУПШТИНЕ ОПШТИНЕ ВРБАС

I

Јелена Перишић **р а з р е ш а в а** се дужности заменика председника Савета за буџет, финансије и привреду Скупштине општине Врбас.

Маријана Стељић и Вукан Мраковић р а з р е ш а в а ј у с е дужности чланова Савета за буџет, финансије и привреду Скупштине општине Врбас.

II

Вукан Мраковић б и р а с е за заменика председника Савета за буџет, финансије и привреду Скупштине општине Врбас.

Љиљана Матић и Далиборка Миловић б и р а ј у с е за чланове Савета за буџет, финансије и привреду Скупштине општине Врбас.

III

Ово Решење објавиће се у „Службеном листу општине Врбас“.

СКУПШТИНА ОПШТИНЕ ВРБАС
Број: 004335032 2025 09122 004 009 060 107 – 19
Дана: 12. децембра 2025. године
Врбас

Председник Скупштине општине,
Тијана Алексић, с.р.

85.

На основу члана 17. и 21. Закона о јавним предузећима („Службени гласник Републике Србије“ , број 15/2016 и 88/2019), члана 32. став 1. тачка 9. Закона о локалној самоуправи („Службени гласник Републике Србије“, број 129/2007, 83/2014 - др. закон, 101/2016 - др. закон и 47/2018), члана 36. став 1. тачка 11. Статута општине Врбас („Службени лист општине Врбас“, број 26/2018, 9/2022 и 6/2025) и члана 39. Одлуке о оснивању Јавног комуналног предузећа „Комуналац“ Врбас из Врбаса („Службени лист општине Врбас“, број 9/2015, 12/2015, 20/2015, 6/2016 и 17/2017), Скупштина општине Врбас, на седници одржаној .12. децембра 2025. године, донела је

Р Е Ш Е Њ Е

О РАЗРЕШЕЊУ ПРЕДСЕДНИКА И ЧЛАНА НАДЗОРНОГ ОДБОРА ЈАВНОГ
КОМУНАЛНОГ ПРЕДУЗЕЋА „КОМУНАЛАЦ“ ВРБАС

I

Р а з р е ш а в а ј у с е председник и члан Надзорног одбора Јавног комуналног предузећа „Комуналац“ Врбас из Врбаса због поднете оставке, и то:

1. Игор Црњански, председник и
2. Милан Шашић члан.

II

И м е н у ј у с е председник и члан Надзорног одбора Јавног комуналног предузећа „Комуналац“ Врбас из Врбаса и то:

1. Милан Шашић за председника и
2. Наташа Аларгић за члана.

III

Ово Решење објавиће се у „Службеном листу општине Врбас“.

СКУПШТИНА ОПШТИНЕ ВРБАС
Број: 004335032 2025 09122 004 009 060 107 – 17
Дана: 12. децембра 2025. године
Врбас

Председник Скупштине општине,
Тијана Алексић, с.р.

86.

На основу члана 61. Статута општине Врбас („Службени лист општине Врбас“, број 26/2018, 9/2022 и 6/2025), члана 13. и 20. Одлуке о Општинском већу општине Врбас („Службени лист општине Врбас“, број 34/2020), члана 11. Одлуке о поступку и начину решавања захтева грађана за накнаду штете настале услед уједа паса луталица („Службени лист општине Врбас“, број 9/2022), Скупштина општине Врбас, на седници одржаној 12. децембра 2025. године, донела је

РЕШЕЊЕ

О РАЗРЕШЕЊУ И ИМЕНОВАЊУ СЕКРЕТАРА КОМИСИЈЕ ЗА УТВРЂИВАЊЕ ОСНОВА И
ВИСИНЕ НАКНАДЕ ШТЕТЕ НАСТАЛЕ УСЛЕД УЈЕДА ПАСА ЛУТАЛИЦА НА
ТЕРИТОРИЈИ ОПШТИНЕ ВРБАС

I

Милица Поповић р а з р е ш а в а с е дужности секретара Комисије за утврђивање основа и висине накнаде штете настале услед уједа паса луталица на територији општине Врбас .

II

Драгиња Мајкић и м е н у ј е с е за секретара Комисије за утврђивање основа и висине накнаде штете настале услед уједа паса луталица на територији општине Врбас

III

Ово Решење објавиће се у „Службеном листу општине Врбас

СКУПШТИНА ОПШТИНЕ ВРБАС
Број: 004335032 2025 09122 004 009 060 107 – 16
Дана: 12. децембра 2025. године
Врбас

Председник Скупштине општине,
Тијана Алексић, с.р.

С А Д Р Ж А Ј

Редни Број		Страна
СКУПШТИНА ОПШТИНЕ ВРБАС		
69.	ОДЛУКА О ДОНОШЕЊУ ПЕОГРАМА ОТУЂЕЊА ГРАЂЕВИНСКОГ ЗЕМЉИШТА У ЈАВНОЈ СВОЈИНИ У ОПШТИНИ ВРБАС ЗА 2026. ГОДИНУ	709
70.	ОДЛУКА О ИЗМЕНАМА И ДОПУНАМА ОДЛУКЕ О УТВРЂИВАЊУ ДОПРИНОСА ЗА УРЕЂИВАЊЕ ГРАЂЕВИНСКОГ ЗЕМЉИШТА	733
71.	ОДЛУКА О О УСВАЈАЊУ ИНФОРМАЦИЈЕ О СТЕПЕНУ УСКЛАЂЕНОСТИ ПЛАНИРАНИХ И РЕАЛИЗОВАНИХ АКТИВНОСТИ ИЗ ПРОГРАМА ПОСЛОВАЊА ЈАВНИХ ПРЕДУЗЕЋА ЧИЈИ ЈЕ ОСНИВАЧ ОПШТИНА ВРБАС ЗА ПЕРИОД ОД 01.01.2025. ДО 30.09.2025. ГОДИНЕ	735
72.	ОДЛУКА О УСВАЈАЊА ИЗВЕШТАЈА О ИМПЛЕМЕНТАЦИЈИ РЕГИОНАЛНОГ ПЛАНА УПРАВЉАЊА ОТПАДОМ ЗА ПЕРИОД 2019-2028. ГОДИНЕ, ЗА ПЕРИОД ИМПЛЕМЕНТАЦИЈЕ ОД 2020. ГОДИНЕ ДО 2024. ГОДИНЕ СА КРАТКИМ ПРИКАЗОМ АКЦИОНОГ ПЛАНА ЗА НАРЕДНИ ПЕРИОД	735
73.	ОДЛУКА О ИЗМЕНИ ОДЛУКЕ О ПРИСТУПАЊУ ИЗРАДИ ЛОКАЛНОГ АКЦИОНОГ ПЛАНА У ОБЛАСТИ ПОПУЛАЦИОНЕ ПОЛИТИКЕ ОПШТИНЕ ВРБАС ЗА ПЕРИОД ОФ 2025-2035. ГОДИНЕ	736
74.	ОДЛУКА О ИМЕМПАЊУ ОСТАЛОГ ЗАКОНСКОГ ЗАСТУПНИКА ЈАВНОГ КОМУНАЛНОГ ПРЕДУЗЕЋА „ПРЕЧИСТАЧ ВРБАС-КУЛА“ ВРБАС	737
75.	РЕШЕЊЕ О ДАВАЊУ САГЛАСНОСТИ НА ГОДИШЊИ ПЛАН РАДА ОПШТИНСКОГ ШТАБА ЗА ВАНРЕДНЕ СИТУАЦИЈЕ ОПШТИНЕ ВРБАС ЗА 2026. ГОДИНУ	738
76.	РЕШЕЊЕ О ОБРАЗОВАЊУ КООРДИНАЦИОНОГ ТЕЛА ЗА ПРЕВЕНЦИЈУ НАСИЉА И ЗЛОСТАВЉАЊА У ОСНОВНИМ И СРЕДЊИМ ШКОЛАМА НА ТЕРИТОРИЈИ ОПШТИНЕ ВРБАС	738

77.	РЕШЕЊЕ О РАЗРЕШЕЊУ И ИМЕНОВАЊУ ЧЛАНА ШКОЛСКОГ ОДБОРА ГИМНАЗИЈЕ „ЖАРКО ЗРЕЊАНИН“ У ВРБАСУ	740
78.	РЕШЕЊЕ О РАЗРЕШЕЊУ И ИМЕНОВАЊУ ЧЛАНОВА ШКОЛСКОГ ОДБОРА СРЕДЊЕ СТРУЧНЕ ШКОЛЕ „4. ЈУЛИ“ У ВРБАСУ	741
79.	РЕШЕЊЕ О РАЗРЕШЕЊУ И ИМЕНОВАЊУ ЧЛАНА ШКОЛСКОГ ОДБОРА ОСНОВНЕ ШКОЛЕ „ПЕТАР ПЕТРОВИЋ - ЊЕГОШ“ У ВРБАСУ	741
80.	РЕШЕЊЕ О РАЗРЕШЕЊУ И ИМЕНОВАЊУ ЧЛАНОВА ШКОЛСКОГ ОДБОРА ОСНОВНЕ ШКОЛЕ „БРАТСВО ЈЕДИНСТВО“ У ВРБАСУ	742
81.	РЕШЕЊЕ О РАЗРЕШЕЊУ И ИМЕНОВАЊУ ЧЛАНОВА ШКОЛСКОГ ОДБОРА ОСНОВНЕ МУЗИЧКЕ ШКОЛЕ У ВРБАСУ	743
82.	РЕШЕЊЕ О РАЗРЕШЕЊУ И ИМЕНОВАЊУ ЧЛАНА ШКОЛСКОГ ОДБОРА ОСНОВНЕ ШКОЛЕ „ВУК КАРАЏИЋ“ У БАЧКОМ ДОБРОМ ПОЉУ	744
83.	РЕШЕЊЕ О РАЗРЕШЕЊУ И ИМЕНОВАЊУ ЧЛАНА ШКОЛСКОГ ОДБОРА ОСНОВНЕ ШКОЛЕ „БРАТСВО ЈЕДИНСТВО“ У КУЦУРИ	745
84.	РЕШЕЊЕ О РАЗРЕШЕЊУ И ИЗБОРУ ЗАМЕНИКА ПРЕДСЕДНИКА И ЧЛАНОВА САВЕТА ЗА БУЏЕТ, ФИНАНСИЈЕ И ПРИВРЕДУ СКУПШТИНЕ ОПШТИНЕ ВРБАС	745
85.	РЕШЕЊЕ О РАЗРЕШЕЊУ ПРЕДСЕДНИКА И ЧЛАНА НАДЗОРНОГ ОДБОРА ЈАВНОГ КОМУНАЛНОГ ПРЕДУЗЕЋА „КОМУНАЛАЦ“ ВРБАС	746
86.	РЕШЕЊЕ О РАЗРЕШЕЊУ И ИМЕНОВАЊУ СЕКРЕТАРА КОМИСИЈЕ ЗА УТВРЂИВАЊЕ ОСНОВА И ВИСИНЕ НАКНАДЕ ШТЕТЕ НАСТАЛЕ УСЛЕД УЈЕДА ПАСА ЛУТАЛИЦА НА ТЕРИТОРИЈИ ОПШТИНЕ ВРБАС	747

Издавач: Скупштина општине Врбас

Одговорни уредник: Тијана Вуковић - Технички уредник: Марија Тот
Адреса: Врбас, Маршала Тита 89 - Телефон: 021/7954-000, факс: 021/705-990

Годишња претплата: 9.000,00 динара - један примерак: 300,00 динара

Жиро рачун број: 840-13640-45 Општинска управа општине Врбас

Лист излази по потреби - Тираж: 65 примерака
